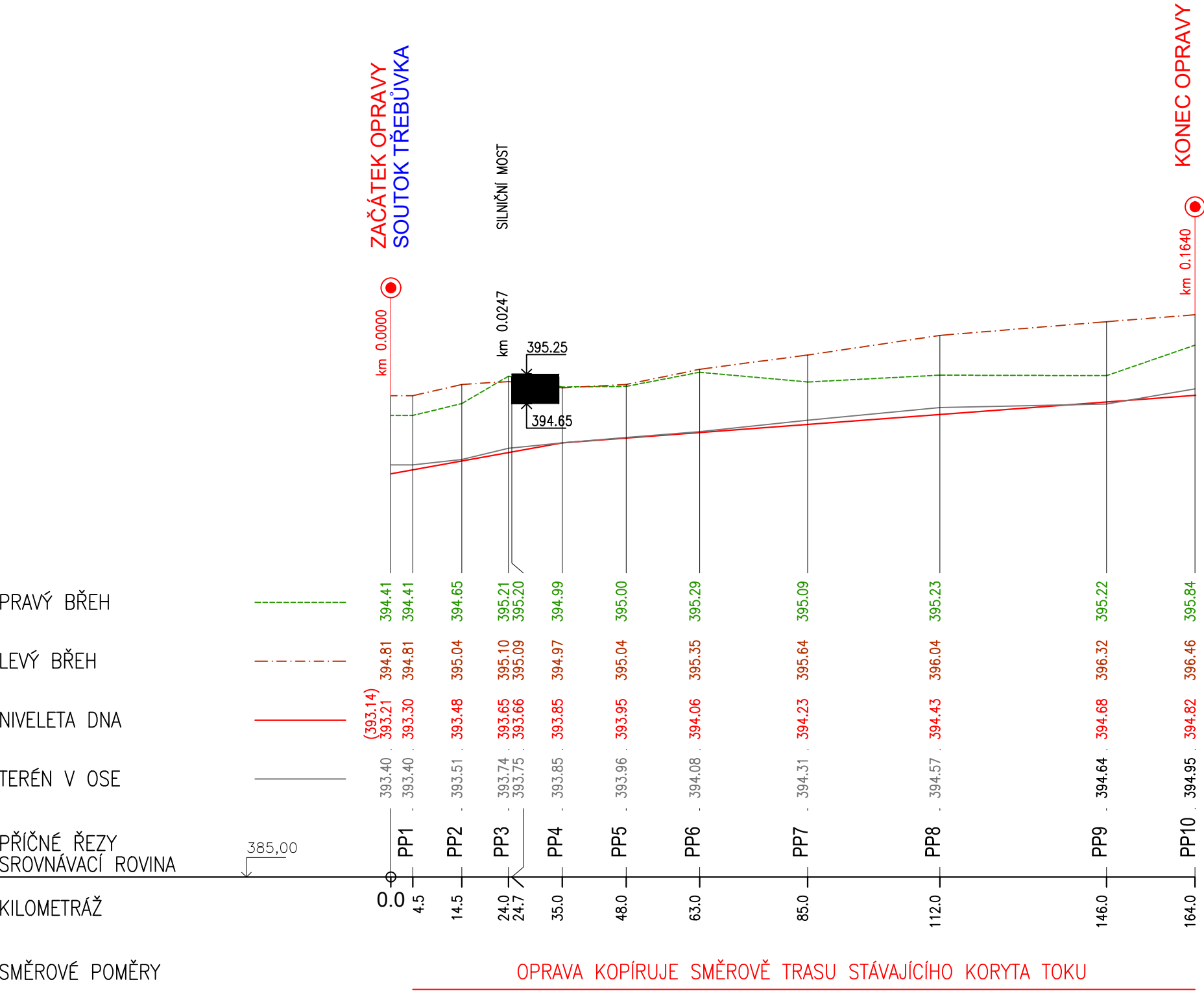




KRAJ  
KATASTRÁLNÍ ÚZEMÍ  
DRUH POVRCHU

PARDUBICKÝ
DLOUHÁ LOUČKA
VODNÍ PLOCHA

PODÉLNÝ PROFIL  
1:1000/100



Zodpovědný pracovník	Vypracoval			
Ing. Milan Bartolšic	Ing. Jan Varadínek			
Investor: Povodí Moravy, s.p., Dřevařská 11, 60200 Brno			Kapusty 27, 690 06 Břeclav IČO 60710063, DIČ CZ60710063 tel.: 519 333 689, email: aqc@wo.cz	
Akce:  <b>Třebůvka, Dlouhá Loučka</b>  <b>ř.km 42,800 - 45,750 a LB přítok</b>  DOKUMENTACE PRO PROVÁDĚNÍ STAVBY			Formát	
			Datum	únor 2021
			Číslo stavby	
Příloha: POTOK IDVT 10203842 PODÉLNÝ PROFIL			Měřítko 1:2000/100	Číslo přílohy <b>D.1.1.b.7</b>